



## Diplomska naloga višješolskega strokovnega študija - smer Varstvo okolja in komunala

### Zelene površine in ureditev prostora v Mokronogu

Avtor: Klara Cvetan

mentor: dr. Jani Zore, ustanova: Občina Mokronog

#### Opredelitev problema

**O**bčina Mokronog je pretežno ruralna občina. Kljub temu ima nekaj javnih zelenih površin, ki so slabo urejene in vzdrževane.

#### Namen in cilji

**N**amen in cilj naloge je evidentirati javne zelene površine ter podati idejne prostorsko arhitekturne rešitve.

#### Analiza stanja

- Teoretična opredelitev vrste, funkcij in pomena zelenih površin;
- analiza občinskih evidenc;
- analiza Občinskega prostorskega načrta;
- analiza namenske rabe prostora;
- posnetek stanja v prostoru.

Analiza stanja je izpostavila tri lokacije:


- 1) Degradirano območje kamnoloma pod Žalostno goro
- 2) Ruševine starega mokronoškega gradu
- 3) Zelene površine pred občinsko stavbo

#### Rezultati

##### Obstoječe stanje Degradiranega območja kamnoloma



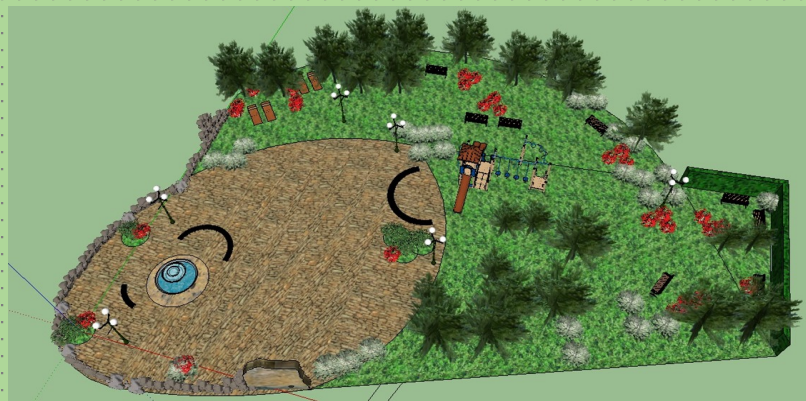
##### Idejne rešitve za Degradirano območje kamnoloma



##### Obstoječe stanje Starega mokronoškega gradu




##### Idejne rešitve za ruševine Starega mokronoškega gradu



##### Obstoječe stanje zelenih površin pred občinsko stavbo



##### Idejne rešitve za zelene površine pred občinsko stavbo



#### Zaključek

**O**bčani čutijo pomanjkanje površin za rekreacijo, šport, sproščanje, sprehajanje, posedanje v naravi ipd. Občinsko središče Mokronog je relativno majhno naselje, vendar prebivalci potrebujejo prostor za preživljanje prostega časa.

V nalogi so zastavljeni cilji doseženi. Predlagane so rešitve, za koriščenje občinskega prostora, ki bi ga lahko koristno in kvalitetno preuredili. Upoštevane so usmeritve iz Občinskega prostorskega načrta.